









# ÚZEMNÍ PLÁN NOVÉ HRADKY

## VÝKRES ŠIRŠÍCH VZTAHŮ

### LEGENDA

-  HRANICE ŘEŠENÉHO ÚZEMÍ
-  STÁTNÍ HRANICE
-  HRANICE KATASTRÁLNÍHO ÚZEMÍ
-  ROZVOJOVÁ OSA
-  SPECIFICKÁ OBLAST
-  PLOCHA (KORIDOR) PRO NÁVRH DOPRAVNÍ INFRASTRUKTURY
-  PLOCHA (KORIDOR) PRO NÁVRH TECHNICKÉ INFRASTRUKTURY
-  PLOCHA (KORIDOR) PRO ÚZEMNÍ REZERVU

-  PŘÍRODNÍ PAMÁTKY
-  NADREGIONÁLNÍ BIOCENTRUM
-  REGIONÁLNÍ BIOCENTRUM
-  LOKÁLNÍ BIOCENTRUM
-  NADREGIONÁLNÍ BIODORIDOR
-  REGIONÁLNÍ BIODORIDOR
-  LOKÁLNÍ BIODORIDOR
-  BIOSFÉRIKÁ REZERVACE UNESCO
-  CHKO TŘEBOŇSKO
-  HRANICE CHRÁNĚNÉ OBLASTI PŘIROZENÉ AKUMULACE VOD
-  KRAJINNÁ PAMÁTKOVÁ ZÓNA
-  NATURA 2000 - EVROPSKY VÝZNAMNÁ LOKALITA
-  PŘÍRODNÍ PARK NOVOHRADSKÉ HORY
-  RADIORELEOVÁ TRASA
-  OBEC S VYŠŠÍ OBČANSKOU VYBAVENOSTÍ

Územní plán Nové Hradky			
ODŮVODNĚNÍ		VÝKRES ŠIRŠÍCH VZTAHŮ	
<b>PROJEKTOVÝ ATELIÉR AD s.r.o.</b> <b>ING. ARCH. JAROSLAV DANĚK</b>			
HUSOVA 4, Č. BUDĚJOVICE, 370 01, TEL. 387 311 238, 605 277 998 www.atelierad.cz, atelierad@atelierad.cz, IČ 25194771, DIČ CZ25194771			
ZPRACOVATEL: ING. ARCH. JAROSLAV DANĚK			
KRESLIL: ING. TEREZA LOUŽENSKÁ			
ČÍSLO ZAKÁZKY: 56_2012	ČÍSLO VÝKRESU: 6	ČÍSLO PARÉ: 1	
DATUM: DUBEN 2023	MĚŘÍTKO: 1 : 50000		
ZÁZNAM O ÚČINNOSTI			
DATUM NABYTÍ ÚČINNOSTI:		16. 6. 2023	
POŘIZOVATEL		SPRÁVNÍ ORGÁN, KTERÝ ÚP VYDAL	
MĚSTSKÝ ÚŘAD TRHOVÉ SVINY odbor výstavby, kulturních památek a územního plánování		ZASTUPITELSTVO MĚSTA NOVÉ HRADKY	
OPRÁVNĚNÁ ÚŘEDNÍ OSOBA POŘIZOVATELE Ing. Marek Rojdl		starosta – Mgr. Vladimír Hokr	
RAZÍTKO A PODPIS:		RAZÍTKO A PODPIS:	

